

## Unsere AktivRegion Uthlande

Liebe Mitbürgerinnen und Mitbürger,

■ Die AktivRegion Uthlande ist eine von 21 AktivRegionen in Schleswig-Holstein. Unsere AktivRegion existiert seit Anfang 2009 und umfasst die nordfriesischen Inseln und Halligen sowie die Hochseeinsel Helgoland. Die AktivRegion Uthlande zeichnet sich durch einen ganz besonderen Charakter aus, der sich zum einen in der einmaligen Schönheit des Weltnaturerbes Wattenmeer zeigt, zum anderen aber auch spezielle Rahmenbedingungen für die Mobilität mit sich bringt.

■ Nach dem Motto „Aus der Region für die Region“ wurde aus den Aktiven der Region ein Vorstand gewählt, der über Ihre Projektanträge berät und beschließt. Das jährliche Grundbudget umfasst insgesamt dafür 250.000 €. Das Regionalmanagement in Midlum auf Föhr unterstützt sie gerne bei der Entwicklung von Projektideen, der Antragstellung und später bei der Umsetzung der Projekte. Unser Ziel dabei ist, mit den Projekten die Besonderheiten der Region zu fördern und die Lebensqualität in der Region zu erhöhen.

■ Für unsere Arbeit haben wir uns besondere Schwerpunkte gesetzt. Dazu gehören z.B. der Tourismus, die Energiewirtschaft, der Küstenschutz und die Landwirtschaft. Neue Themen wie erneuerbare Energien und biologische Vielfalt sind inzwischen hinzugekommen.

Wir freuen uns auf ihre Anregungen und Projektideen!



Küstenschutzausstellung Tor Sylt


Für Fragen und Informationen steht Ihnen das Regionalmanagement gerne zur Verfügung:

■ **LAG AktivRegion Uthlande e.V.**  
Mühlenweg 10 · 25938 Midlum auf Föhr

**Petra Büttner** Regionalmanagerin  
**Telefon (04681) 74 83 99** · Fax (04681) 34 50  
[buettner@regionuthlande.de](mailto:buettner@regionuthlande.de)

[www.aktivregion-uthlande.de](http://www.aktivregion-uthlande.de)

inseignatix.de



Amrumer Vogelkoje





Energiekonzept Pellworm



Digitales Halligmuseum



Nordfriesische Lammtage



Orgelkultur der Westküste

# Projekte in unserer Region



Biosphäre Halligen



Optimierung der Kreisradwege

## Tourismus

### ■ Rolliplus für Amrum und Föhr

Der bereits existierende Führer „Barrierefrei Reisen“ wird aktualisiert und auch im Internet zu finden sein. Im vergangenen Jahr wurden bereits Strandrollstühle angeschafft, die auch im Watt genutzt werden können.

### ■ Kreisradwege und Rundrouten

Dieses Projekt ist zusammen mit den AktivRegionen Nordfriesland Nord, Südliches Nordfriesland und Eider-Treene-Sorge initiiert. An den Radwegen wird die Beschilderung optimiert und Vorschläge zum Aufstellen von Sitzgelegenheiten und Abstellbügeln für Fahrräder gemacht.

### ■ Vermarktung der Nordfriesischen Lammtage

Unsere AktivRegion unterstützt die Vermarktung der Nordfriesischen Lammtage 2011 als Aushängeschild der Region. Die Nordfriesischen Lammtage sind eine touristische Attraktion und eine Plattform für regionale Vermarkter von landwirtschaftlichen Produkten.

## Natur- und Küstenschutz

### ■ Küstenschutzausstellung am Tor zur Insel Sylt

Die Ausstellung „Sturmflut – Wat geht mi dat an?“ an der Autoverladestation in Niebüll in Richtung Sylt zeigt die Gefahren von Sturmfluten, erläutert die staatlichen Vorsorgemaßnahmen und gibt Hinweise zum richtigen Verhalten.

## Regionale Identität

### ■ Entenkojen als Kulturdenkmal

Auf Amrum, Föhr, Pellworm und Sylt gibt es Entenkojen, die früher zum Entenfang genutzt wurden und heute ein Teil des kulturellen Erbes darstellen. Die Entenkojen sollen erhalten werden und für die Besucher attraktiver gestaltet werden.

### ■ Orgelkultur der Westküste

Die Orgelkunst an der Westküste hat eine lange Geschichte. Ziel ist es, ein Netzwerk zu gründen, um die Wahrnehmung dieses wichtigen Teils des kulturellen Erbes zu fördern.

### ■ Digitales Halligmuseum

Dokumente, Gegenstände und Landkarten zum Halligleben werden gesichtet und geordnet. Ziel ist es, die Exponate digital aufzunehmen und weltweit den interessierten Kunstfreunden zugänglich zu machen.

## Energiewirtschaft

### ■ Energiekonzept Pellworm

Das bereits existierende Energiekonzept wird fortgeschrieben. Dafür wurde die mögliche Nutzung von erneuerbaren Energien untersucht und Handlungsvorschläge für den öffentlichen und privaten Bereich benannt.

### ■ Biosphäre Halligen

Die mögliche Nutzung von erneuerbaren Energien auf den Halligen wurde untersucht. Das vorhandene Potential soll in der Zukunft besser ausgenutzt werden.



Barrierefreier Strandzugang Föhr



Rolliplus Amrum & Föhr

## Landwirtschaft

### ■ Heuherberge auf Föhr

In Süderende auf Föhr bauen Landwirte einen ehemaligen Stall zu einer Heuherberge um. Der Projektträger übernimmt die Vermietung und Pflege der Anlage und möchte auch nach Fertigstellung ein Frühstück mit regionalen Produkten anbieten.